






Objízdné trasy

Poř.	Město	Silnice	Druh	Typ objíždky	Popis únikové trasy	Map
1	Kunovice	498	směr objíždky	Objízdná trasa Silnice I/55 směr Ostrožská Nová Ves	Objízdná trasa vede po ulici Novoveská, Husitská, Pekařská, Osvobození a dále po komunikaci II/498 směrem na Hluk	
2	Kunovice	50H	směr objíždky	Objízdná trasa Silnice I/55 směr Uh. Hradiště	Objízdná trasa vede přes obec Podolí po komunikaci I. třídy I/50H a dále po komunikaci I/50 směr Uh. Brod nebo Buchlovice.	
3	Kunovice	50H	směr objíždky	Objízdná trasa místní komunikace směr Kostelany nad Moravou	Objízdná trasa vede přes obec Podolí po komunikaci I. třídy I/50H a dále po komunikaci I/50 směr Buchlovice.	

Dopravní omezení

Poř.	Silnice	Značka	Tok	Komunikace	Popis omezení	Map
1	Silnice I/55	zákaz vjezdu	Okluky (409240300100)	Silnice I/55 směr Ostrožská Nová Ves	Ve směru do města Uh. Ostroh by při Q100 došlo k zaplavení silničního mostu 55-049 přes tok Okluky.	
2	Silnice I/55	zákaz vjezdu	Olšava (408760000100)	Silnice I/55 směr Uh. Hradiště	V případě povodně podobného rozsahu, jako byla povodeň v roce 1997, tzn. průtok v řece Olšavě by převyšoval Q100, by došlo k uzavírce mostu 55-042G přes Olšavu.	
3	4271		Olšava (408760000100)	místní komunikace směr Kostelany nad Moravou	Ve směru do obce Kostelany nad Moravou by došlo k zaplavení místní komunikace vedoucí podél železniční trati s napojením na komunikaci III/4271	